

# **UZGODNIENIA, POSTANOWIENIA, DECYZJE**



Bydgoszcz, dnia 23 kwietnia 2018 r.

**REGIONALNY DYREKTOR  
OCHRONY ŚRODOWISKA  
W BYDGOSZCZY**

WOO.420.92.2018.JM

**POSTANOWIENIE**

Na podstawie art. 61a § 1 i 2 ustawy z dnia 14 czerwca 1960 r. Kodeks postępowania administracyjnego (Dz. U. z 2017 r., poz. 1257 ze zm.) zwanej dalej ustawą Kpa,

odmawiam

wszczenia postępowania administracyjnego w sprawie wydania decyzji o środowiskowych uwarunkowaniach dla przedsięwzięcia pn.: „Przebudowa drogi gminnej nr 020218C relacji droga nr 241 – Pęperzyn oraz skrzyżowania z drogami kategorii powiatowej na terenie dz. nr ew. 341, 75, 155/1 obręb ewidencyjny nr 0010 Pęperzyn”.

**UZASADNIENIE**

W dniu 17 kwietnia 2018 r. do Regionalnego Dyrektora Ochrony Środowiska w Bydgoszczy wpłynął wniosek, złożony przez Gminę Więcbork, w sprawie wydania decyzji o środowiskowych uwarunkowaniach dla ww. przedsięwzięcia.

Zgodnie z art. 75 ust. 1 pkt 1 lit. l) ustawy z dnia 3 października 2008 r. o udostępnianiu informacji o środowisku i jego ochronie, udziale społeczeństwa w ochronie środowiska oraz o ocenach oddziaływania na środowisko (Dz. U. z 2017 r., poz. 1405 ze zm.), zwanej dalej w skrócie uouioś, w przypadku przedsięwzięć dla których wnioskodawcą jest jednostka samorządu terytorialnego, dla której organem wykonawczym jest organ właściwy do wydania decyzji o środowiskowych uwarunkowaniach, lub podmiot od niej zależny w rozumieniu art. 24m ust. 2 ww. ustawy samorządzie gminnym, organem właściwym do wydania decyzji o środowiskowych uwarunkowaniach jest regionalny dyrektor ochrony środowiska.

Przedmiotowe przedsięwzięcie polegać będzie na przebudowie drogi gminnej nr 020218C w kilometrażu od km 3+95,52 do km 3+340,00, co daje łącznie odcinek o długości 244,48 m.

W skład założeń projektowych wchodzi budowa: jezdni, chodnika i zjazdów do posesji, zatoki postojowej na 9 miejsc postojowych, w tym jedno dla osoby niepełnosprawnej, pobocza oraz rowu przydrożnego.

Zgodnie z art. 71 ust. 2 uouioś, uzyskanie decyzji o środowiskowych uwarunkowaniach wymagane jest dla planowanych przedsięwzięć mogących znacząco oddziaływać na środowisko (zawsze znacząco lub potencjalnie znacząco), wymienionych w rozporządzeniu Rady Ministrów z dnia 9 listopada 2010 r. w sprawie przedsięwzięć mogących znacząco oddziaływać na środowisko (Dz. U. z 2016 r., poz. 71 j.t.).

Po zapoznaniu się z przedłożonymi informacjami Regionalny Dyrektor Ochrony Środowiska w Bydgoszczy stwierdza, że opisany zakres prac planowanych do realizacji, nie kwalifikuje się do katalogu przedsięwzięć wymienionych w cyt. rozporządzeniu Rady Ministrów z dnia 9 listopada 2010 r.

Ze względu na brak podstawy prawnej do wszczęcia postępowania, w sprawie wydania decyzji o środowiskowych uwarunkowaniach, postanowiono jak w sentencji.

#### POUCZENIE

Od niniejszego postanowienia służy stronom zażalenie wniesione do Generalnego Dyrektora Ochrony Środowiska w Warszawie, za pośrednictwem Regionalnego Dyrektora Ochrony Środowiska w Bydgoszczy.

Termin na złożenie zażalenia wynosi 7 dni od dnia doręczenia postanowienia.

Z up. Regionalnego Dyrektora  
Ochrony Środowiska w Bydgoszczy

*Karina Ścieszyńska*  
Naczelnik Wydziału

Otrzymuje:

Gmina Więcbork, ul. Mickiewicza 22, 89-410 Więcbork

Sprawę prowadzi: p. Jakub Malczyk tel. 52 50-65-666, wew. 6043, e-mail: jakub.malczyk.bydgoszcz@rdos.gov.pl



**ZARZĄD DROGOWY**

w Sępólnie Kraj.

Powiat Sępoleński

ul. Koronowska 5

89-400 Sępólno Krajeńskie

NIP 561-133-56-37 REGON 142363449  
Urząd Miejski w Więcborku**ZD-RR-713.01.102.2017.OE-G****10. STY. 2018***200 GR***DECYZJA**

Sępólno Krajeńskie, 9. stycznia 2018 r.

Nr rej. ....  
Ilość zał. ....  
Podpis Krajeńskim z dnia 30 czerwca 2014 r. w sprawie upoważnienia dla dyrektora Zarządu Drogowego w Sępólnie Krajeńskim do załatwiania spraw należących do kompetencji zarządcy drogi, w tym do wydawania decyzji administracyjnych i postanowień,

Na podstawie art. 20 ustawy z dnia 21 marca 1985 r. o drogach publicznych (Dz. U. z 2017 r., poz. 2222 z późn. zm.) – dalej u.d.p., art. 104 § 1 ustawy z dnia 14 czerwca 1960 r. Kodeks postępowania administracyjnego (tekst jedn.: Dz. U. z 2017 r., poz. 1257) – dalej K.p.a. oraz Uchwały Nr 109/272/2014 Zarządu Powiatu w Sępólnie Krajeńskim z dnia 30 czerwca 2014 r. w sprawie upoważnienia dla dyrektora Zarządu Drogowego w Sępólnie Krajeńskim do załatwiania spraw należących do kompetencji zarządcy drogi, w tym do wydawania decyzji administracyjnych i postanowień,

**po rozpatrzeniu sprawy z wniosku****z dnia:** 15.12.2017 r. (data wpływu: 18.12.2017 r.);**dotyczącego:**

uzgodnienia projektu zagospodarowania terenu dla zadania pn.: „Przebudowa drogi gminnej we wsi Peperzyn” w zakresie kompetencji, tj. pasa drogowego DP nr 1145 C (działka o n-rze ewid. 75, obręb ewid. Peperzyn) oraz DP nr 1143 C (działka o n-rze ewid. 155/1, obręb ewid. Peperzyn);

**przedstawionego pismem znak:**

SB.671.17.2017;

**przez:**Gminę Więcbork  
z siedzibą przy ul. Mickiewicza 22  
89-410 Więcbork;**działającą w imieniu:**

własnym, tj. Inwestora;

**uzgadniam**

rozwiązania przedstawione treścią projektu zagospodarowania terenu opracowanego dla zadania pn.: „Przebudowa drogi publicznej kategorii gminnej nr 020218 C relacji droga nr 241 – Peperzyn”, stanowiącego załącznik nr 1 do niniejszej decyzji, w zakresie kompetencji, tj. pasa drogowego drogi publicznej kategorii powiatowej nr 1143 C relacji Śmiłowo – Peperzyn, zlokalizowanego na działce o n-rze ewid. 155/1, obręb ewid. Peperzyn, gmina Więcbork, oraz pasa drogowego drogi publicznej kategorii powiatowej nr 1145 C relacji Zabartowo – Wąwelno – Wierzchucin Królewski, zlokalizowanego na działce o n-rze ewid. 75, obręb ewid. Peperzyn, gmina Więcbork.

Zgodnie z treścią przepisu art. 25 ust. 1 i 2 u.d.p. koszt przebudowy skrzyżowania dróg różnej kategorii, wraz z koniecznymi drogowymi obiektami inżynierskimi w pasie drogowym oraz urządzeniami bezpieczeństwa i organizacji ruchu, związanymi z funkcjonowaniem tego skrzyżowania, ponosi zarządca drogi, który wystąpił z inicjatywą przebudowy takiego skrzyżowania.

Nawiązując do powyższego, Burmistrz Więcborka jako zarządca drogi występujący z inicjatywą przebudowy skrzyżowania dróg różnej kategorii, zobowiązany jest do poniesienia wszelkich kosztów przebudowy, jak również opracowania i wprowadzenie niezbędnych elementów organizacji ruchu drogowego w obszarze tegoż skrzyżowania.




## UZASADNIENIE

W dniu 18 grudnia 2017 r. do tut. Zarządu Drogowego wpłynął wniosek Gminy Więcbork (Inwestora), tj. Strony w postępowaniu administracyjnym, dotyczący uzgodnienia projektu zagospodarowania terenu dla zadania pn.: „Przebudowa drogi publicznej kategorii gminnej nr 020218 C relacji droga nr 241 – Pęperzyn”, w zakresie kompetencji zarządcy drogi.

Organ I instancji po wnikliwym przeanalizowaniu przedstawionego projektu zagospodarowania terenu dla ww. zadania, postanowił uzgodnić jego treść bez uwag - w zakresie pasa drogowego drogi publicznej kategorii powiatowej nr 1143 C relacji Śmiłowo – Pęperzyn, będącego zlokalizowanego na działce o n-rze ewid. 155/1, obręb ewid. Pęperzyn, oraz pasa drogowego drogi publicznej kategorii powiatowej nr 1145 C relacji Sępólno Krajeńskie – Nowy – Więcbork, zlokalizowanego na działce o n-rze ewid. 75, obręb ewid. Pęperzyn, będących w jego kompetencji.

Zgodnie z powyższym postanowiono orzec, jak w sentencji.

Rozstrzygnięcie podjęte treścią niniejszej decyzji jest zgodne z żądaniem Strony.

**Z up. Zarządu Powiatu**  
  
**inż. Edwin Eckert**  
**Dyrektor Zarządu Drogowego**

## POUCZENIE

### **Poucza się Inwestora o obowiązku:**

1. **dokonania** czynności wymaganych przepisami ustawy z dnia 7 lipca 1994 r. Prawo budowlane (Dz. U. z 2017 r., poz. 1332 z późn. zm.);
2. **opracowania projektu zmian w stałej organizacji ruchu** zgodnie z przepisami *rozporządzenia Ministra Infrastruktury z dnia 23 września 2003 r. w sprawie szczegółowych warunków zarządzania ruchem na drogach oraz wykonywania nadzoru nad tym zarządzaniem (tekst jedn.: Dz. U. z 2017 r., poz. 784)*, w zakresie skrzyżowania DG nr 020218 C z DP nr 1145 C;
3. **wystąpienia** do tut. Zarządu Drogowego z wnioskiem o wydanie zezwolenia na zajęcie pasa drogowego DP nr 1143 i DP nr 1145 C w celu prowadzenia robót budowlanych związanych z wykonaniem przedmiotowej inwestycji drogowej.

Od niniejszej decyzji służy odwołanie do Samorządowego Kolegium Odwoławczego w Bydgoszczy, za moim pośrednictwem, w terminie 14 dni od dnia jej doręczenia.

**Wniesienie odwołania nie podlega opłacie skarbowej.**

Zgodnie z art. 7 pkt 3) ustawy z dnia 16 listopada 2006 r. o opłacie skarbowej (Dz. U. z 2016 r., poz. 1827 z późn. zm.), opłaty skarbowej nie pobrano.

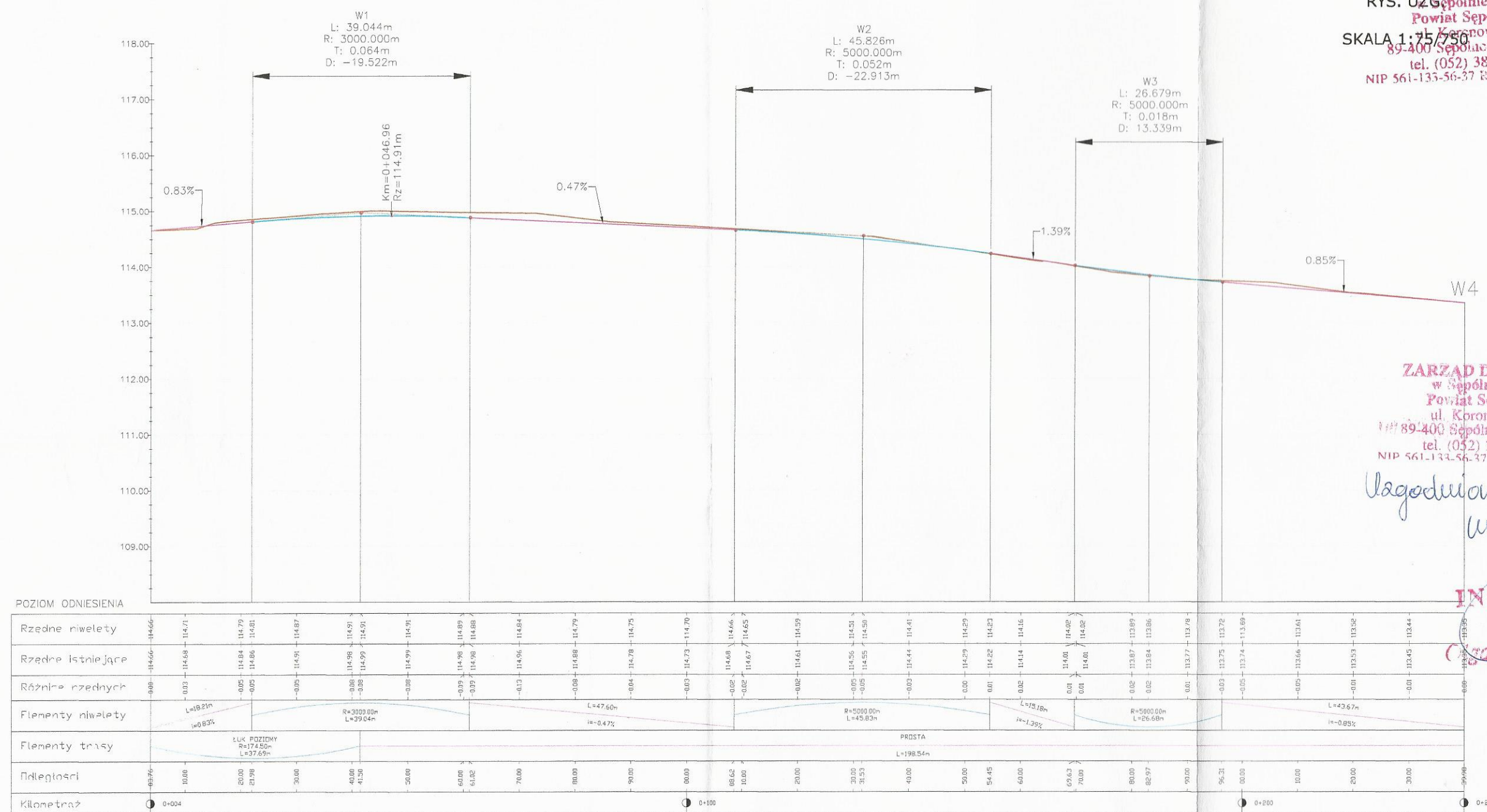
### Załączniki:

1. Uzgodniony projekt zagospodarowania terenu (załącznik nr 1 do decyzji);
2. Uzgodniony profil podłużny (załącznik nr 2 do decyzji).

### Otrzymują:

1. Strona: Gmina Więcbork, z siedzibą przy ul. Mickiewicza 22, 89-410 Więcbork;
2. a/a.

mgr inż. Michał Bak





Załącznik nr 1  
do decyzji nr 20-RR-713.01.102.2014.OE-G  
z dnia 09 stycznia 2018 r.  
Z up. Zarządu Powiatu

PROJEKT  
ZADOSPODAROWANIA  
TERENU

RYS. UZGODN.

I-II

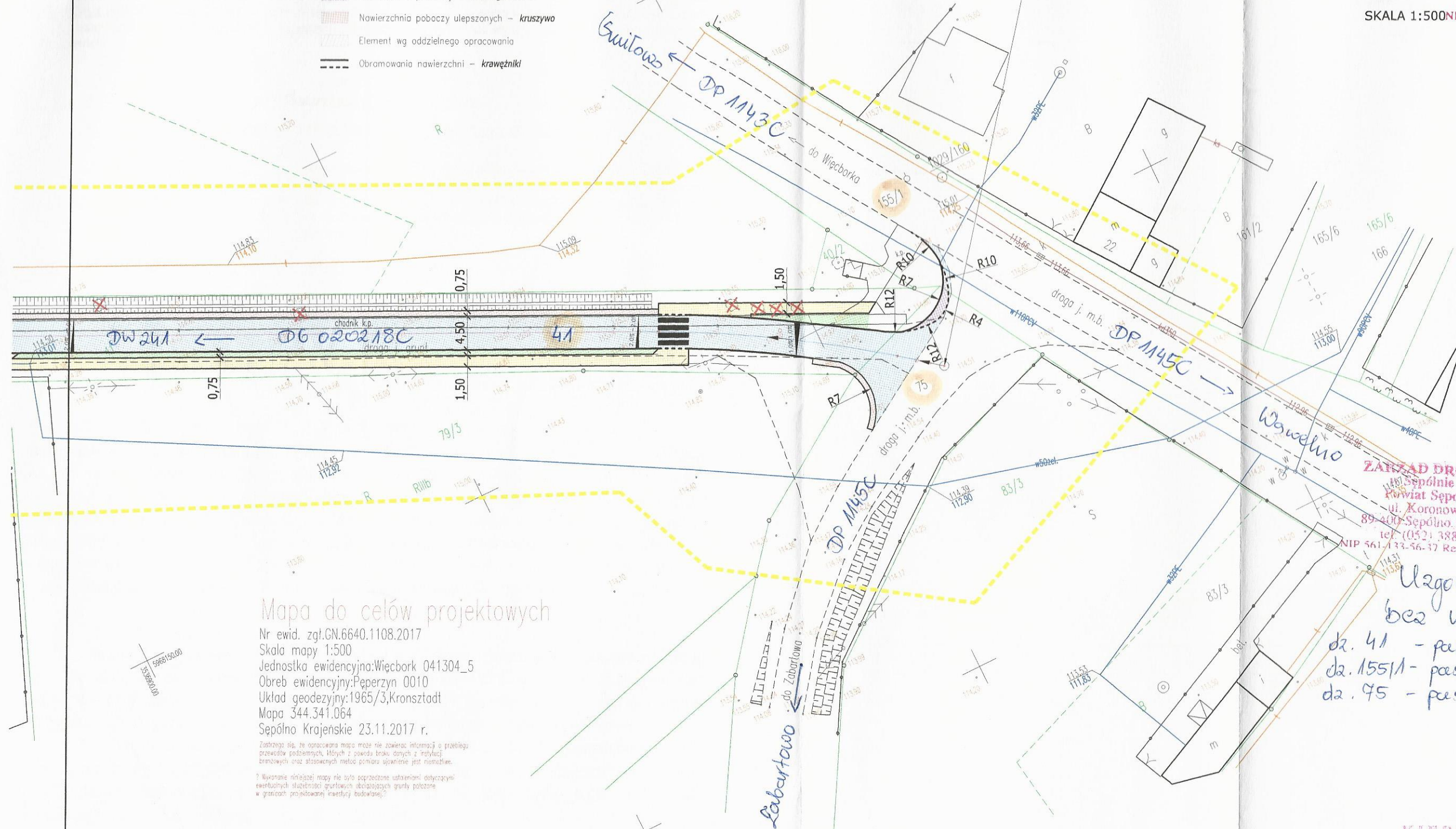
SKALA 1:500

**ZARZĄD DROGOWY**  
w Sępólnie Kraj.  
Powiat Sępoleński  
ul. Koronowska 5  
89-400 Sępólno Krajeńskie  
tel. (052) 388 12 02  
NIP 561-133-56-37 Regon 092503449

**LEGENDA**

-  Nowierzchnia jezdni – beton asfaltowy
-  Zjazdy do posesji – polbruk grafitowy
-  Nowierzchnia chodników – polbruk szary
-  Nowierzchnia zatoki postojowej – polbruk grafitowy
-  Nowierzchnia pachwiny – kostka granitowa
-  Nowierzchnia poboczy ulepszonych – kruszywo
-  Element wg oddzielnego opracowania
-  Obromowania nawierzchni – krawężniki

POCZĄTEK OPRACOWANIA: 0+000.00; L=3.754  
X:5968138.23; Y:3537013.42



**Mapa do celów projektowych**

Nr ewid. zgt.GN.6640.1108.2017  
Skala mapy 1:500  
Jednostka ewidencyjna:Więcbork 041304\_5  
Obreb ewidencyjny:Peperzyn 0010  
Układ geodezyjny:1965/3,Kronsztadt  
Mapa 344.341.064  
Sępólno Krajeńskie 23.11.2017 r.

Zastrzeżenie: Mapa może nie zawierać informacji o przebiegu przewodów podziemnych, których z powodu braku danych z instytucji branżowych oraz stosowanych metod pomiaru ujawnienie jest niemożliwe.

W wykonaniu niniejszej mapy nie było poprzedzone ustaleniami dotyczącymi ewentualnych służebności gruntowych obciążających grunty położone w granicach projektowanej inwestycji budowlanej.

**ZARZĄD DROGOWY**  
w Sępólnie Kraj.  
Powiat Sępoleński  
ul. Koronowska 5  
89-400 Sępólno Krajeńskie  
tel. (052) 388 12 02  
NIP 561-133-56-37 Regon 092503449

Uzgodniono  
bez uwag.  
dz. 41 - pas drog. DW 020218C  
dz. 155/1 - pas drog. DP M43C  
dz. 45 - pas drog. DP M45C

**INSPEKTOR**

Olga Eckert-Gappa

**KIEROWNIK**  
Referatu ds. Inwestycji, Planowania  
Przestrzennego i Gospodarki Nieruchomościami

mgr inż. Michał Bgł



WPLYNĘŁO  
 RO.613.77.2017  
 Urząd Miejski w Więcborku  
 Sekretariat

25. STY. 2018

## D E C Y Z J A

Nr rej. 569 SR  
 Ilość zał. Na podstawie art. 83 ust. 1, art. 83a ust. 2a, art. 83b, art. 83c ust. 1, art. 83d ust. 1, art. 86 ust. 1 pkt 4, 6 i 10, art. 90 ust. 1 ustawy z dnia 16 kwietnia 2004 r. o ochronie przyrody (Tekst jednolity: Dz. U. z 2016 r. poz. 2134 z późn. zm.) oraz art. 104 ustawy z dnia 14 czerwca 1960 r. Kodeks postępowania administracyjnego (Tekst jednolity: Dz. U. z 2017 r. poz. 1257) po rozpatrzeniu wniosku z dnia 23.11.2017 r. (data wpływu: 15.12.2017 r.) znak sprawy: SR.6131.2.88.2017 **Burmistrza Więcborka** w sprawie usunięcia drzew stanowiących własność Gminy Więcbork oraz po uzgodnieniu z Regionalnym Dyrektorem Ochrony Środowiska w Bydgoszczy (zgodnie z art. 83a ust. 6 ustawy o ochronie przyrody niewyrażenie stanowiska w terminie 30 dni od dnia otrzymania projektu zezwolenia, uznaje się za uzgodnienie zezwolenia)

## o r z e k a m :

1. **Zezwolić** na usunięcie 11 szt. drzew rosnących na działce stanowiącej własność Gminy Więcbork – zgodnie z poniższym zestawieniem:

Lp.	Obręb ewidencyjny	Nr działki	Gatunek drzewa lub krzewu	Obwód pnia mierzony na wysokości 1.3 m (w cm)	Ilość sztuk
1.	Pęperzyn	41	Robinia akacjowa	155, 160, 170, 170	4
			Dąb szypułkowy	110	1
			Klon zwyczajny	190, 215, 150	3
			Klon jawor	90, 155	2
			Jesion wyniosły	105	1

2. Usunięcia drzew dokona wnioskodawca z zachowaniem bezpieczeństwa w stosunku do ludzi i mienia, w terminie **do dnia 31 marca 2019 r.**
3. Na podstawie art. 86 ust. 1 pkt 4, 6 i 10 w/w ustawy o ochronie przyrody zwalnam Gminę Więcbork z opłat za usunięcie przedmiotowych drzew.

## U z a s a d n i e n i e :

Burmistrz Więcborka dnia 15.12.2017 r. wystąpił z wnioskiem o wyrażenie zgody na usunięcie w/w drzew. W związku z powyższym wszczęte zostało postępowanie administracyjne. Informacja o złożonym wniosku została podana do publicznej wiadomości na tablicach informacyjnych Starostwa Powiatowego i Urzędu Miejskiego w Więcborku oraz na stronie Biuletynu Informacji Publicznej Starostwa w terminie od 15.12.2017 r. do 16.01.2018 r. W tym okresie nikt nie zgłosił uwag ani zastrzeżeń. Zgodnie z art. 90 ust. 1 cytowanej wyżej ustawy o ochronie przyrody Starosta wydaje zezwolenie na usunięcie drzew lub krzewów z nieruchomości będących własnością gminy. Z uwagi na to, iż działka, na której rosną drzewa przeznaczone do usunięcia stanowi własność Gminy Więcbork organem właściwym do wydania niniejszej decyzji jest Starosta Sępoleński.

W dniu 15.12.2017 r. została przeprowadzona wizja w terenie w obecności przedstawiciela organu administracji Wydziału Rolnictwa, Leśnictwa i Ochrony Środowiska Starostwa Powiatowego w wyniku, której stwierdzono, iż:

1. Wnioskowane do usunięcia drzewa gatunku robinia akacjowa (4 szt.), dąb szypułkowy (1 szt.), klon zwyczajny (3 szt.), klon jawor (2 szt.) i jesion wyniosły (1 szt.) rosnące na działce nr 41, obręb ewidencyjny Pęperzyn, rosną w pasie



drogowym drogi gminnej. Drzewa przeszkadzają w pasie drogowym w związku z planowaną przebudową drogi. Ponadto 2 robinie i dąb obumierają, w koronach widoczny postępujący posusz. Klony zwyczajne natomiast niebezpiecznie przechylają się w kierunku chodnika stwarzając zagrożenie dla przechodniów. W związku z tym przedmiotowe drzewa przeznacza się do usunięcia.

Podczas oględzin nie stwierdzono występowania chronionych gatunków roślin, grzybów ani zwierząt. Na pniach drzew nie znajdują się dziuple, a w koronach gniazda ptasie.

W świetle obowiązujących zapisów art. 91 pkt 4 ustawy z dnia 16 kwietnia 2004 r. o ochronie przyrody (Tekst jednolity: Dz. U. z 2016 r. poz. 2134 z późn. zm.), organem w zakresie ochrony przyrody na terenie gminy jest wójt, burmistrz albo prezydent miasta. W myśl art. 4 ust. 1 w/w ustawy obowiązkiem organów administracji publicznej jest dbałość o przyrodę będącą dziedzictwem i bogactwem narodowym. Celem ochrony przyrody, wyszczególnionym w art. 2 ust. 2 pkt 5 tejże ustawy, jest ochrona walorów krajobrazowych, zieleni w miastach i wsiach oraz zadrzewień.

W przypadku ewentualnego stwierdzenia występowania gatunków chronionych lub o znaczeniu dla Unii Europejskiej bądź ich siedlisk, należy podjąć niezbędne działania zabezpieczające, a także w zależności od potrzeb minimalizujące i kompensujące. Zgodnie z art. 56 ust. 2 pkt 1 i 2 w/w ustawy o ochronie przyrody, na zniszczenie siedliska gatunku chronionego, niezbędna jest zgoda właściwego miejscowo Regionalnego Dyrektora Ochrony Środowiska. Natomiast w okresie lęgowym ptaków tj. od 1 marca do 15 października, powinno się zwrócić szczególną uwagę na występowanie gniazd ptasich. W przypadku ich stwierdzenia należy wstrzymać prace i postępować jak opisano powyżej.

Przedłożony wniosek spełnia wymagania określone w art. 83b ustawy o ochronie przyrody.

### **P o u c z e n i e :**

Od niniejszej decyzji służy Stronie odwołanie do Samorządowego Kolegium Odwoławczego w Bydgoszczy za moim pośrednictwem w terminie 14 – dni od daty jej doręczenia.

W trakcie biegu terminu do wniesienia odwołania strona może zrzec się prawa do wniesienia odwołania wobec organu, który wydał decyzję. Z dniem doręczenia organowi oświadczenia o zrzeczeniu się prawa do wniesienia odwołania przez ostatnią ze stron postępowania, decyzja staje się ostateczna i prawomocna.



#### **Otrzymują:**

1. Burmistrz Więcborka,
2. A / a.

#### **Do wiadomości:**

1. Regionalny Dyrektor Ochrony Środowiska w Bydgoszczy.

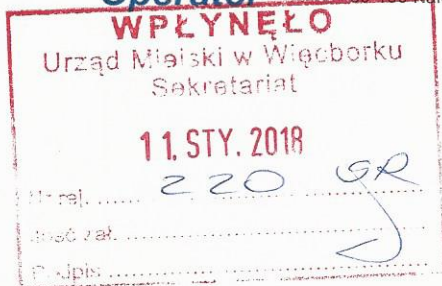
Sp.: M.Sz.

Z/ up. STAROSTY  
*mgr inż. Barbara Wiśniewska*  
Dyrektor Wydziału Rolnictwa, Leśnictwa  
i Ochrony Środowiska

Od niniejszej decyzji nie wniesiono odwołania, wobec czego decyzja stała się ostateczna.  
Sepólno Kraj., data 12.02.2018r.

STAROSTWO POWIATOWE  
w Sepólnie Krajeńskim  
ul. Kościuszki 11  
89-400 Sepólno Krajeńskie





Gmina Więcbork  
ul. Mickiewicza 22  
89-410 Więcbork

Nakło nad Notecią 08-01-2018  
MU/KA/L.dz. PEO17P284110

## Uzgodnienie

**dotyczy:** projektu przebudowy drogi gminnej w m. **Pęperzyn** oraz skrzyżowania z drogą powiatową –  
dz. nr ew. 41.75, 155/1, ob. 0010 Pęperzyn

Odpowiadając na pismo z dnia 15.12.2017r przesyłamy uzgodniony 1 egzemplarz projektu mapy  
sytuacyjnej oraz pozytywnie zaopiniowane rysunki z przekrojami poprzecznymi.

W przypadku kolizji urządzeń elektroenergetycznych z w/w inwestycją należy wystąpić do RD Nakło z wnioskiem o  
określenie warunków na przebudowę kolidujących urządzeń.

### PRACE W POBLIŻU LINII OD 1kV DO 15kV

Podczas prowadzenia prac z zastosowaniem urządzeń przeładunkowych należy zachować odległość mierzoną w poziomie od  
najdalej wysuniętego punktu urządzenia do przewodów linii SN 15kV wynoszącą min. 5m.

Dla pracy sprzętu budowlanego (dźwigi, podnośniki, podajniki, itp.) w odległości mniejszej niż 5m od przewodów linii  
energetycznych SN 15kV wymagane jest ich wyłączenie. W takim przypadku należy wystąpić do naszego Oddziału z min.  
30 dniowym wyprzedzeniem o wyłączenie linii. Termin wyłączenia linii uzależniony będzie od możliwości ruchowych sieci  
energetycznej. Koszty wyłączenia ponosi inwestor

### Przedłożenie mapy syt. uzgadnia się na następujących warunkach:

1. Istniejąca sieć elektroenergetyczna napowietrzna SN 15kV i nn 0,4 kV własność ENEA Operator Sp. z o. o.  
zaznaczono i opisano na mapie projektowej kolorem zielonym.
2. Zastrzegamy możliwość wystąpienia na terenie urządzeń i kabli niezainwentaryzowanych, wyłączonych  
z eksploatacji.  
Powyższy fakt należy niezwłocznie zgłosić do RD Nakło.
3. Wykonawca z 14 – dniowym wyprzedzeniem pisemnie powiadomi o rozpoczęciu prac RD Nakło i sprawdzi aktualność  
naniesień.
4. Przy prowadzeniu prac w razie odkrycia urządzeń elektroenergetycznych należy niezwłocznie powiadomić RD Nakło  
i po wyłączeniu urządzeń spod napięcia i pod nadzorem zabezpieczyć przed uszkodzeniem i osiadaniami ziemi  
poprzez nałożenie na odkryte kable na całej szerokości wykopu rur osłonowych dwudzielnych typu Arot.  
Skrzyżowania i zbliżenia wykonać zgodnie z obowiązującymi normami a przed zasypaniem zgłosić do odbioru.
5. ENEA Operator Sp. z o.o. informuje że nie będzie ponosiła kosztów przebudowy i poziomowania swoich urządzeń w  
przypadku zmiany rzędnych wysokości terenu w wyniku realizacji projektu.
6. Zobowiązuje się Inwestora i Wykonawcę robót do przeprowadzenia prac w sposób wykluczający możliwość  
powstania awarii sieci elektroenergetycznej na skutek prowadzenia tych prac.
7. Uzgodnienie jest ważne przez 6 miesięcy od daty wydania.
8. Niniejsze uzgodnienie jest niezbędnym załącznikiem do projektu.
9. W przypadku kolizji istniejącej sieci elektroenergetycznej z planowanymi robotami budowlanymi lub remontowymi w  
szczególności w przypadku zbliżenia się do urządzeń znajdujących się pod napięciem, przed przystąpieniem do  
pracy należy wystąpić do RD Nakło o wyłączenie w uzgodnionym terminie urządzeń elektroenergetycznych spod  
napięcia.

Z poważaniem

zał. 1 - egz. map  
zał. 1 –egz. profili  
k/o  
MU-a/a

ENEA Operator Sp. z o.o.  
Rejon Dystrybucji Nakło  
Dział Rozwoju i Inwestycji  
Kierownik  
*Marian Kamrowski*

### Centrala

ENEA Operator Sp. z o.o.  
60-479 Poznań, ul. Strzeszyńska 58

tel. +48 / 61 850 41 10  
faks +48 / 61 850 44 47

NIP 782 237 71 60  
REGON 300455398

kontakt@operator.enea.pl  
www.operator.enea.pl



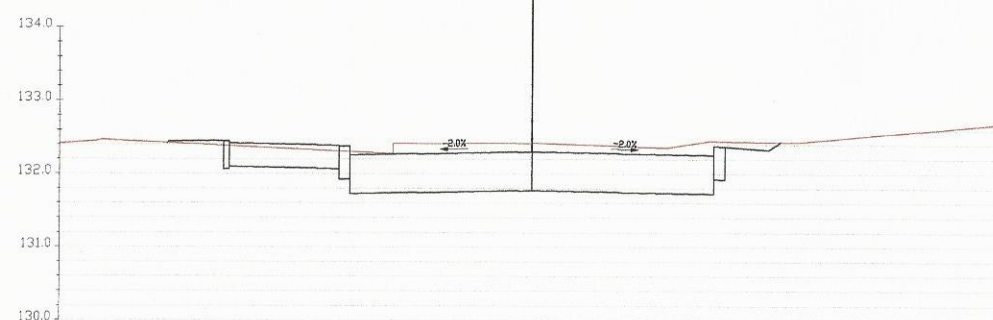
# PRZEJŚCIE PRZEZ DROGĘ NR 1

L. nn 0,4 kV

NAPOWIETRZNA LINIA ELEKTROENERGETYCZNA

0+000,00

6,50



Piętra oręgi	121,21-114,71
Rzędna kabla	

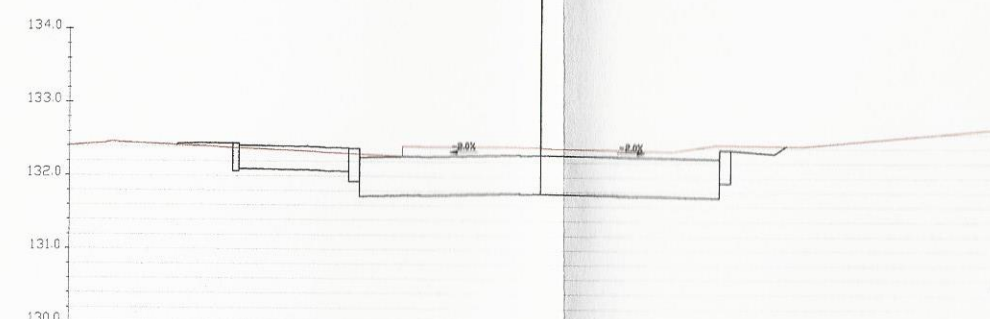
# PRZEJŚCIE PRZEZ DROGĘ NR 2

L. SN 15 kV

NAPOWIETRZNA LINIA ELEKTROENERGETYCZNA

0+091,71

11,10



Piętra oręgi	125,85-114,75
Rzędna kabla	

Uzgodniono w  
 ENEA Operator Sp. z o.o.  
 Rejon Dystrybucji Nakło  
 Nr uzgodnienia:  
 PE017P 284 MO  
 dnia 08.01.2018.

KIEROWNIK  
 Referatu ds. Inwestycji, Planowania  
 Przestrzennego i Gospodarki Nieruchomościami  
 mgr inż. Michał Bak



# LEGENDA

- Nowierzchnia jezdni – beton asfaltowy
- Zjazdy do posesji – polbruk grafitowy
- Nowierzchnia chodników – polbruk szary
- Nowierzchnia zatoki postojowej – polbruk grafitowy
- Nowierzchnia pochwiny – kostka granitowa
- Nowierzchnia poboczy ulepszonych – kruszywo
- Element wg oddzielnego opracowania
- Obramowania nawierzchni – krawężniki

## PROJEKT ZADOSPODAROWANIA TERENU

rys. uzgodn.

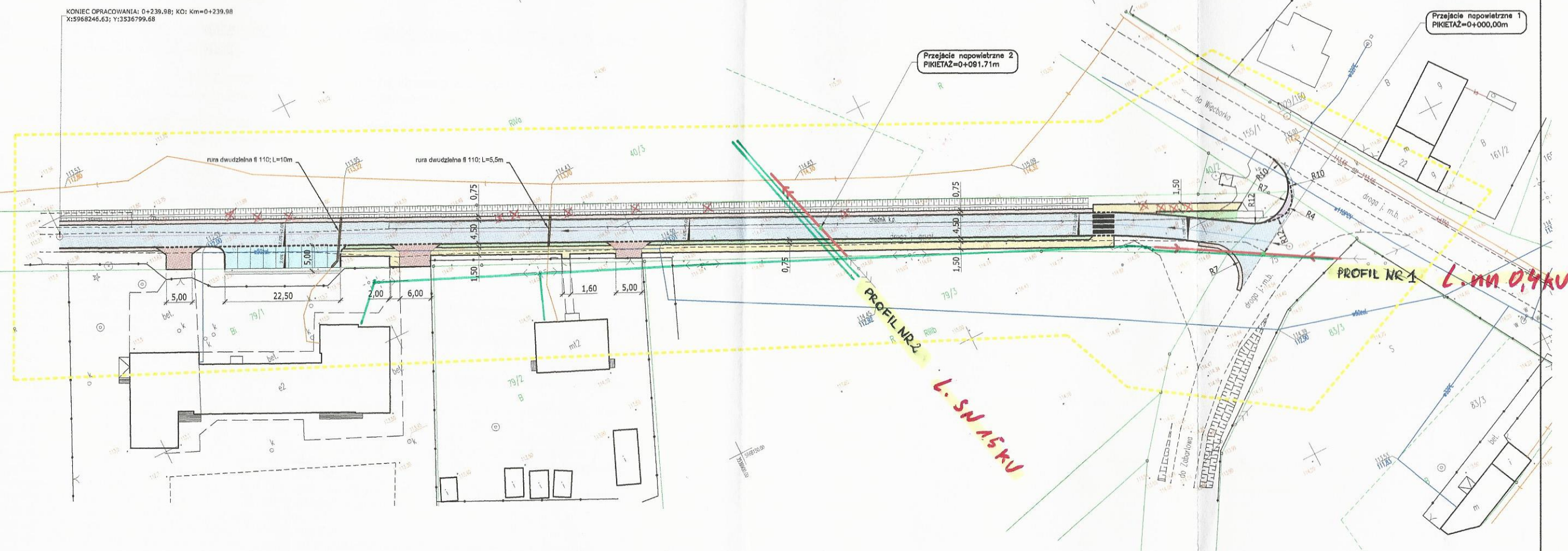
I-IV

SKALA 1:750

KONIEC OPRACOWANIA: 0+239.98; KO: Km=0+239.98  
X:5968246.63; Y:3536799.68

Przebieg napowietrzny 2  
PIKETAŻ=0+091.71m

Przebieg napowietrzny 1  
PIKETAŻ=0+000.00m



## Mapa do celów projektowych

Nr ewid. zgl.GN.6640.1108.2017  
Skala mapy 1:500  
Jednostka ewidencyjna:Węcbork 041304\_5  
Obreń ewidencyjna:Peperzyn 0010  
Układ geodezyjny:1965/3,Kronsztadt  
Mapa 344.341.064  
Sępólno Krajeńskie 23.11.2017 r.

(Załącznik 9a, 9b, 9c, 9d, 9e, 9f, 9g, 9h, 9i, 9j, 9k, 9l, 9m, 9n, 9o, 9p, 9q, 9r, 9s, 9t, 9u, 9v, 9w, 9x, 9y, 9z, 10a, 10b, 10c, 10d, 10e, 10f, 10g, 10h, 10i, 10j, 10k, 10l, 10m, 10n, 10o, 10p, 10q, 10r, 10s, 10t, 10u, 10v, 10w, 10x, 10y, 10z, 11a, 11b, 11c, 11d, 11e, 11f, 11g, 11h, 11i, 11j, 11k, 11l, 11m, 11n, 11o, 11p, 11q, 11r, 11s, 11t, 11u, 11v, 11w, 11x, 11y, 11z, 12a, 12b, 12c, 12d, 12e, 12f, 12g, 12h, 12i, 12j, 12k, 12l, 12m, 12n, 12o, 12p, 12q, 12r, 12s, 12t, 12u, 12v, 12w, 12x, 12y, 12z, 13a, 13b, 13c, 13d, 13e, 13f, 13g, 13h, 13i, 13j, 13k, 13l, 13m, 13n, 13o, 13p, 13q, 13r, 13s, 13t, 13u, 13v, 13w, 13x, 13y, 13z, 14a, 14b, 14c, 14d, 14e, 14f, 14g, 14h, 14i, 14j, 14k, 14l, 14m, 14n, 14o, 14p, 14q, 14r, 14s, 14t, 14u, 14v, 14w, 14x, 14y, 14z, 15a, 15b, 15c, 15d, 15e, 15f, 15g, 15h, 15i, 15j, 15k, 15l, 15m, 15n, 15o, 15p, 15q, 15r, 15s, 15t, 15u, 15v, 15w, 15x, 15y, 15z, 16a, 16b, 16c, 16d, 16e, 16f, 16g, 16h, 16i, 16j, 16k, 16l, 16m, 16n, 16o, 16p, 16q, 16r, 16s, 16t, 16u, 16v, 16w, 16x, 16y, 16z, 17a, 17b, 17c, 17d, 17e, 17f, 17g, 17h, 17i, 17j, 17k, 17l, 17m, 17n, 17o, 17p, 17q, 17r, 17s, 17t, 17u, 17v, 17w, 17x, 17y, 17z, 18a, 18b, 18c, 18d, 18e, 18f, 18g, 18h, 18i, 18j, 18k, 18l, 18m, 18n, 18o, 18p, 18q, 18r, 18s, 18t, 18u, 18v, 18w, 18x, 18y, 18z, 19a, 19b, 19c, 19d, 19e, 19f, 19g, 19h, 19i, 19j, 19k, 19l, 19m, 19n, 19o, 19p, 19q, 19r, 19s, 19t, 19u, 19v, 19w, 19x, 19y, 19z, 20a, 20b, 20c, 20d, 20e, 20f, 20g, 20h, 20i, 20j, 20k, 20l, 20m, 20n, 20o, 20p, 20q, 20r, 20s, 20t, 20u, 20v, 20w, 20x, 20y, 20z, 21a, 21b, 21c, 21d, 21e, 21f, 21g, 21h, 21i, 21j, 21k, 21l, 21m, 21n, 21o, 21p, 21q, 21r, 21s, 21t, 21u, 21v, 21w, 21x, 21y, 21z, 22a, 22b, 22c, 22d, 22e, 22f, 22g, 22h, 22i, 22j, 22k, 22l, 22m, 22n, 22o, 22p, 22q, 22r, 22s, 22t, 22u, 22v, 22w, 22x, 22y, 22z, 23a, 23b, 23c, 23d, 23e, 23f, 23g, 23h, 23i, 23j, 23k, 23l, 23m, 23n, 23o, 23p, 23q, 23r, 23s, 23t, 23u, 23v, 23w, 23x, 23y, 23z, 24a, 24b, 24c, 24d, 24e, 24f, 24g, 24h, 24i, 24j, 24k, 24l, 24m, 24n, 24o, 24p, 24q, 24r, 24s, 24t, 24u, 24v, 24w, 24x, 24y, 24z, 25a, 25b, 25c, 25d, 25e, 25f, 25g, 25h, 25i, 25j, 25k, 25l, 25m, 25n, 25o, 25p, 25q, 25r, 25s, 25t, 25u, 25v, 25w, 25x, 25y, 25z, 26a, 26b, 26c, 26d, 26e, 26f, 26g, 26h, 26i, 26j, 26k, 26l, 26m, 26n, 26o, 26p, 26q, 26r, 26s, 26t, 26u, 26v, 26w, 26x, 26y, 26z, 27a, 27b, 27c, 27d, 27e, 27f, 27g, 27h, 27i, 27j, 27k, 27l, 27m, 27n, 27o, 27p, 27q, 27r, 27s, 27t, 27u, 27v, 27w, 27x, 27y, 27z, 28a, 28b, 28c, 28d, 28e, 28f, 28g, 28h, 28i, 28j, 28k, 28l, 28m, 28n, 28o, 28p, 28q, 28r, 28s, 28t, 28u, 28v, 28w, 28x, 28y, 28z, 29a, 29b, 29c, 29d, 29e, 29f, 29g, 29h, 29i, 29j, 29k, 29l, 29m, 29n, 29o, 29p, 29q, 29r, 29s, 29t, 29u, 29v, 29w, 29x, 29y, 29z, 30a, 30b, 30c, 30d, 30e, 30f, 30g, 30h, 30i, 30j, 30k, 30l, 30m, 30n, 30o, 30p, 30q, 30r, 30s, 30t, 30u, 30v, 30w, 30x, 30y, 30z, 31a, 31b, 31c, 31d, 31e, 31f, 31g, 31h, 31i, 31j, 31k, 31l, 31m, 31n, 31o, 31p, 31q, 31r, 31s, 31t, 31u, 31v, 31w, 31x, 31y, 31z, 32a, 32b, 32c, 32d, 32e, 32f, 32g, 32h, 32i, 32j, 32k, 32l, 32m, 32n, 32o, 32p, 32q, 32r, 32s, 32t, 32u, 32v, 32w, 32x, 32y, 32z, 33a, 33b, 33c, 33d, 33e, 33f, 33g, 33h, 33i, 33j, 33k, 33l, 33m, 33n, 33o, 33p, 33q, 33r, 33s, 33t, 33u, 33v, 33w, 33x, 33y, 33z, 34a, 34b, 34c, 34d, 34e, 34f, 34g, 34h, 34i, 34j, 34k, 34l, 34m, 34n, 34o, 34p, 34q, 34r, 34s, 34t, 34u, 34v, 34w, 34x, 34y, 34z, 35a, 35b, 35c, 35d, 35e, 35f, 35g, 35h, 35i, 35j, 35k, 35l, 35m, 35n, 35o, 35p, 35q, 35r, 35s, 35t, 35u, 35v, 35w, 35x, 35y, 35z, 36a, 36b, 36c, 36d, 36e, 36f, 36g, 36h, 36i, 36j, 36k, 36l, 36m, 36n, 36o, 36p, 36q, 36r, 36s, 36t, 36u, 36v, 36w, 36x, 36y, 36z, 37a, 37b, 37c, 37d, 37e, 37f, 37g, 37h, 37i, 37j, 37k, 37l, 37m, 37n, 37o, 37p, 37q, 37r, 37s, 37t, 37u, 37v, 37w, 37x, 37y, 37z, 38a, 38b, 38c, 38d, 38e, 38f, 38g, 38h, 38i, 38j, 38k, 38l, 38m, 38n, 38o, 38p, 38q, 38r, 38s, 38t, 38u, 38v, 38w, 38x, 38y, 38z, 39a, 39b, 39c, 39d, 39e, 39f, 39g, 39h, 39i, 39j, 39k, 39l, 39m, 39n, 39o, 39p, 39q, 39r, 39s, 39t, 39u, 39v, 39w, 39x, 39y, 39z, 40a, 40b, 40c, 40d, 40e, 40f, 40g, 40h, 40i, 40j, 40k, 40l, 40m, 40n, 40o, 40p, 40q, 40r, 40s, 40t, 40u, 40v, 40w, 40x, 40y, 40z, 41a, 41b, 41c, 41d, 41e, 41f, 41g, 41h, 41i, 41j, 41k, 41l, 41m, 41n, 41o, 41p, 41q, 41r, 41s, 41t, 41u, 41v, 41w, 41x, 41y, 41z, 42a, 42b, 42c, 42d, 42e, 42f, 42g, 42h, 42i, 42j, 42k, 42l, 42m, 42n, 42o, 42p, 42q, 42r, 42s, 42t, 42u, 42v, 42w, 42x, 42y, 42z, 43a, 43b, 43c, 43d, 43e, 43f, 43g, 43h, 43i, 43j, 43k, 43l, 43m, 43n, 43o, 43p, 43q, 43r, 43s, 43t, 43u, 43v, 43w, 43x, 43y, 43z, 44a, 44b, 44c, 44d, 44e, 44f, 44g, 44h, 44i, 44j, 44k, 44l, 44m, 44n, 44o, 44p, 44q, 44r, 44s, 44t, 44u, 44v, 44w, 44x, 44y, 44z, 45a, 45b, 45c, 45d, 45e, 45f, 45g, 45h, 45i, 45j, 45k, 45l, 45m, 45n, 45o, 45p, 45q, 45r, 45s, 45t, 45u, 45v, 45w, 45x, 45y, 45z, 46a, 46b, 46c, 46d, 46e, 46f, 46g, 46h, 46i, 46j, 46k, 46l, 46m, 46n, 46o, 46p, 46q, 46r, 46s, 46t, 46u, 46v, 46w, 46x, 46y, 46z, 47a, 47b, 47c, 47d, 47e, 47f, 47g, 47h, 47i, 47j, 47k, 47l, 47m, 47n, 47o, 47p, 47q, 47r, 47s, 47t, 47u, 47v, 47w, 47x, 47y, 47z, 48a, 48b, 48c, 48d, 48e, 48f, 48g, 48h, 48i, 48j, 48k, 48l, 48m, 48n, 48o, 48p, 48q, 48r, 48s, 48t, 48u, 48v, 48w, 48x, 48y, 48z, 49a, 49b, 49c, 49d, 49e, 49f, 49g, 49h, 49i, 49j, 49k, 49l, 49m, 49n, 49o, 49p, 49q, 49r, 49s, 49t, 49u, 49v, 49w, 49x, 49y, 49z, 50a, 50b, 50c, 50d, 50e, 50f, 50g, 50h, 50i, 50j, 50k, 50l, 50m, 50n, 50o, 50p, 50q, 50r, 50s, 50t, 50u, 50v, 50w, 50x, 50y, 50z, 51a, 51b, 51c, 51d, 51e, 51f, 51g, 51h, 51i, 51j, 51k, 51l, 51m, 51n, 51o, 51p, 51q, 51r, 51s, 51t, 51u, 51v, 51w, 51x, 51y, 51z, 52a, 52b, 52c, 52d, 52e, 52f, 52g, 52h, 52i, 52j, 52k, 52l, 52m, 52n, 52o, 52p, 52q, 52r, 52s, 52t, 52u, 52v, 52w, 52x, 52y, 52z, 53a, 53b, 53c, 53d, 53e, 53f, 53g, 53h, 53i, 53j, 53k, 53l, 53m, 53n, 53o, 53p, 53q, 53r, 53s, 53t, 53u, 53v, 53w, 53x, 53y, 53z, 54a, 54b, 54c, 54d, 54e, 54f, 54g, 54h, 54i, 54j, 54k, 54l, 54m, 54n, 54o, 54p, 54q, 54r, 54s, 54t, 54u, 54v, 54w, 54x, 54y, 54z, 55a, 55b, 55c, 55d, 55e, 55f, 55g, 55h, 55i, 55j, 55k, 55l, 55m, 55n, 55o, 55p, 55q, 55r, 55s, 55t, 55u, 55v, 55w, 55x, 55y, 55z, 56a, 56b, 56c, 56d, 56e, 56f, 56g, 56h, 56i, 56j, 56k, 56l, 56m, 56n, 56o, 56p, 56q, 56r, 56s, 56t, 56u, 56v, 56w, 56x, 56y, 56z, 57a, 57b, 57c, 57d, 57e, 57f, 57g, 57h, 57i, 57j, 57k, 57l, 57m, 57n, 57o, 57p, 57q, 57r, 57s, 57t, 57u, 57v, 57w, 57x, 57y, 57z, 58a, 58b, 58c, 58d, 58e, 58f, 58g, 58h, 58i, 58j, 58k, 58l, 58m, 58n, 58o, 58p, 58q, 58r, 58s, 58t, 58u, 58v, 58w, 58x, 58y, 58z, 59a, 59b, 59c, 59d, 59e, 59f, 59g, 59h, 59i, 59j, 59k, 59l, 59m, 59n, 59o, 59p, 59q, 59r, 59s, 59t, 59u, 59v, 59w, 59x, 59y, 59z, 60a, 60b, 60c, 60d, 60e, 60f, 60g, 60h, 60i, 60j, 60k, 60l, 60m, 60n, 60o, 60p, 60q, 60r, 60s, 60t, 60u, 60v, 60w, 60x, 60y, 60z, 61a, 61b, 61c, 61d, 61e, 61f, 61g, 61h, 61i, 61j, 61k, 61l, 61m, 61n, 61o, 61p, 61q, 61r, 61s, 61t, 61u, 61v, 61w, 61x, 61y, 61z, 62a, 62b, 62c, 62d, 62e, 62f, 62g, 62h, 62i, 62j, 62k, 62l, 62m, 62n, 62o, 62p, 62q, 62r, 62s, 62t, 62u, 62v, 62w, 62x, 62y, 62z, 63a, 63b, 63c, 63d, 63e, 63f, 63g, 63h, 63i, 63j, 63k, 63l, 63m, 63n, 63o, 63p, 63q, 63r, 63s, 63t, 63u, 63v, 63w, 63x, 63y, 63z, 64a, 64b, 64c, 64d, 64e, 64f, 64g, 64h, 64i, 64j, 64k, 64l, 64m, 64n, 64o, 64p, 64q, 64r, 64s, 64t, 64u, 64v, 64w, 64x, 64y, 64z, 65a, 65b, 65c, 65d, 65e, 65f, 65g, 65h, 65i, 65j, 65k, 65l, 65m, 65n, 65o, 65p, 65q, 65r, 65s, 65t, 65u, 65v, 65w, 65x, 65y, 65z, 66a, 66b, 66c, 66d, 66e, 66f, 66g, 66h, 66i, 66j, 66k, 66l, 66m, 66n, 66o, 66p, 66q, 66r, 66s, 66t, 66u, 66v, 66w, 66x, 66y, 66z, 67a, 67b, 67c, 67d, 67e, 67f, 67g, 67h, 67i, 67j, 67k, 67l, 67m, 67n, 67o, 67p, 67q, 67r, 67s, 67t, 67u, 67v, 67w, 67x, 67y, 67z, 68a, 68b, 68c, 68d, 68e, 68f, 68g, 68h, 68i, 68j, 68k, 68l, 68m, 68n, 68o, 68p, 68q, 68r, 68s, 68t, 68u, 68v, 68w, 68x, 68y, 68z, 69a, 69b, 69c, 69d, 69e, 69f, 69g, 69h, 69i, 69j, 69k, 69l, 69m, 69n, 69o, 69p, 69q, 69r, 69s, 69t, 69u, 69v, 69w, 69x, 69y, 69z, 70a, 70b, 70c, 70d, 70e, 70f, 70g, 70h, 70i, 70j, 70k, 70l, 70m, 70n, 70o, 70p, 70q, 70r, 70s, 70t, 70u, 70v, 70w, 70x, 70y, 70z, 71a, 71b, 71c, 71d, 71e, 71f, 71g, 71h, 71i, 71j, 71k, 71l, 71m, 71n, 71o, 71p, 71q, 71r, 71s, 71t, 71u, 71v, 71w, 71x, 71y, 71z, 72a, 72b, 72c, 72d, 72e, 72f, 72g, 72h, 72i, 72j, 72k, 72l, 72m, 72n, 72o, 72p, 72q, 72r, 72s, 72t, 72u, 72v, 72w, 72x, 72y, 72z, 73a, 73b, 73c, 73d, 73e, 73f, 73g, 73h, 73i, 73j, 73k, 73l, 73m, 73n, 73o, 73p, 73q, 73r, 73s, 73t, 73u, 73v, 73w, 73x, 73y, 73z, 74a, 74b, 74c, 74d, 74e, 74f, 74g, 74h, 74i, 74j, 74k, 74l, 74m, 74n, 74o, 74p, 74q, 74r, 74s, 74t, 74u, 74v, 74w, 74x, 74y, 74z, 75a, 75b, 75c, 75d, 75e, 75f, 75g, 75h, 75i, 75j, 75k, 75l, 75m, 75n, 75o, 75p, 75q, 75r, 75s, 75t, 75u, 75v, 75w, 75x, 75y, 75z, 76a, 76b, 76c, 76d, 76e, 76f, 76g, 76h, 76i, 76j, 76k, 76l, 76m, 76n, 76o, 76p, 76q, 76r, 76s, 76t, 76u, 76v, 76w, 76x, 76y, 76z, 77a, 77b, 77c, 77d, 77e, 77f, 77g, 77h, 77i, 77j, 77k, 77l, 77m, 77n, 77o, 77p, 77q, 77r, 77s, 77t, 77u, 77v, 77w, 77x, 77y, 77z, 78a, 78b, 78c, 78d, 78e, 78f, 78g, 78h, 78i, 78j, 78k, 78l, 78m, 78n, 78o, 78p, 78q, 78r, 78s, 78t, 78u, 78v, 78w, 78x, 78y, 78z, 79a, 79b, 79c, 79d, 79e, 79f, 79g, 79h, 79i, 79j, 79k, 79l, 79m, 79n, 79o, 79p, 79q, 79r, 79s, 79t, 79u, 79v, 79w, 79x, 79y, 79z, 80a, 80b, 80c, 80d, 80e, 80f, 80g, 80h, 80i, 80j, 80k, 80l, 80m, 80n, 80o, 80p, 80q, 80r, 80s, 80t, 80u, 80v, 80w, 80x, 80y, 80z, 81a, 81b, 81c, 81d, 81e, 81f, 81g, 81h, 81i, 81j, 81k, 81l, 81m, 81n, 81o, 81p, 81q, 81r, 81s, 81t, 81u, 81v, 81w, 81x, 81y, 81z, 82a, 82b, 82c, 82d, 82e, 82f, 82g, 82h, 82i, 82j, 82k, 82l, 82m, 82n, 82o, 82p, 82q, 82r, 82s, 82t, 82u, 82v, 82w, 82x, 82y, 82z, 83a, 83b, 83c, 83d, 83e, 83f, 83g, 83h, 83i, 83j, 83k, 83l, 83m, 83n, 83o, 83p, 83q, 83r, 83s, 83t, 83u, 83v, 83w, 83x, 83y, 83z, 84a, 84b, 84c, 84d, 84e, 84f, 84g, 84h, 84i, 84j, 84k, 84l, 84m, 84n, 84o, 84p, 84q, 84r, 84s, 84t, 84u, 84v, 84w, 84x, 84y, 84z, 85a, 85b, 85c, 85d, 85e, 85f, 85g, 85h, 85i, 85j, 85k, 85l, 85m, 85n, 85o, 85p, 85q, 85r, 85s, 85t, 85u, 85v, 85w, 85x, 85y, 85z, 86a, 86b, 86c, 86d, 86e, 86f, 86g, 86h, 86i, 86j, 86k, 86l, 86m, 86n, 86o, 86p, 86q, 86r, 86s, 86t, 86u, 86v, 86w, 86x, 86y, 86z, 87a, 87b, 87c, 87d, 87e, 87f, 87g, 87h, 87i, 87j, 87k, 87l, 87m, 87n, 87o, 87p, 87q, 87r, 87s, 87t, 87u, 87v, 87w, 87x, 87y, 87z, 88a, 88b, 88c, 88d, 88e, 88f, 88g, 88h, 88i, 88j, 88k, 88l, 88m, 88n, 88o, 88p, 88q, 88r, 88s, 88t, 88u, 88v, 88w, 88x, 88y, 88z, 89a, 89b, 89c, 89d, 89e, 89f, 89g, 89h, 89i, 89j, 89k, 89l, 89m, 89n, 89o, 89p, 89q, 89r, 89s, 89t, 89u, 89v, 89w, 89x, 89y, 89z, 90a, 90b, 90c, 90d, 90e, 90f, 90g, 90h, 90i, 90j, 90k, 90l, 90m, 90n, 90o, 90p, 90q, 90r, 90s, 90t, 90u, 90v, 90w, 90x, 90y, 90z, 91a, 91b, 91c, 91d, 91e, 91f, 91g, 91h, 91i, 91j, 91k, 91l, 91m, 91n, 91o, 91p, 91q, 91r, 91s, 91t, 91u, 91v, 91w, 91x, 91y, 91z, 92a, 92b, 92c, 92d, 92e, 92f, 92g, 92h, 92i, 92j, 92k, 92l, 92m, 92n, 92o, 92p, 92q, 92r, 92s, 92t, 92u, 92v, 92w, 92x, 92y, 92z, 93a, 93b, 93c, 93d, 93e, 93f, 93g, 93h, 93i, 93j, 93k, 93l, 93m, 93n, 93o, 93p, 93q, 93r, 93s, 93t, 93u, 93v, 93w, 93x, 93y, 93z, 94a, 94b, 94c, 94d, 94e, 94f, 94g, 94h, 94i, 94j, 94k, 94l, 94m, 94n, 94o, 94p, 94q, 94r, 94s, 94t, 94u, 94v, 94w, 94x, 94y, 94z, 95a, 95b, 95c, 95d, 95e, 95f, 95g, 95h, 95i, 95j, 95k, 95l, 95m, 95n, 95o, 95p, 95q, 95r, 95s, 95t, 95u, 95v, 95w, 95x, 95y, 95z, 96a, 96b, 96c, 96d, 96e, 96f, 96g, 96h, 96i, 96j, 96k, 96l, 96m, 96n, 96o, 96p, 96q,



**WPLYNEŁO**  
Urząd Miejski w Więcborku  
Sekretariat  
**15. STY. 2018**  
Nr tel. 320 512  
Ilość zł  
Podpis [signature]

Orange Polska S.A.  
Domena Hurt  
Zarządzanie Zasobami Sieci i IT  
Dział Ewidencji i Zarządzania Danymi o Infrastrukturze Bydgoszcz  
Adres do korespondencji:  
ul. Chodkiewicza 61, 85-667 Bydgoszcz  
tel.: 52 375 92 38

GMINA Więcbork  
ul. Mickiewicza 22  
89 - 410 Więcbork

Bydgoszcz, 11 stycznia 2018r.

Numer pisma: 1890/TTIDWBU/P/2018

**Temat:** projekt przebudowy drogi gminnej we wsi Pęperzyn na odcinku 240 m, gmina Więcbork..

Szanowni Państwo,

informujemy, że uzgadniamy przedstawiony projekt przebudowy drogi gminnej we wsi Pęperzyn na działkach nr 41, 75, 155/1 pod warunkiem zabezpieczenia pod projektowanymi drogami uzbrojenia telefonicznego osłonami rurowymi dzielonymi A 120 PS – końce rur uszczelnić pianką poliuretanową;

Uwaga: koszty przełożenia, zabezpieczenia uzbrojenia teletechnicznego wynikające z naruszenia lub konieczności zmian stanu dotychczasowych urządzeń liniowych przy zachowaniu dotychczasowych właściwości użytkowych i parametrów technicznych oraz strat wynikłych z tytułu awarii związanych z przebudową, pokrywa naruszający stan istniejący;

Przy realizacji procesu budowy wymagane jest spełnienie następujących uwarunkowań, które są integralną częścią uzgodnienia:

1. Wykonawca jest zobowiązany zgłosić do ORANGE POLSKA S.A. prace w strefie sieci telekomunikacyjnej min. na 14 dni przed przystąpieniem do robót, powołując się na numer przedmiotowego pisma. Tryb i zasady zgłoszenia prac oraz wystąpienia o nadzór właścicielski dostępne są na stronie: [www.orange.pl/wniosekonadzor](http://www.orange.pl/wniosekonadzor). Wykonywanie prac na sieci ORANGE POLSKA S.A. bez zgłoszenia i nadzoru właścicielskiego jest naruszeniem własności ORANGE POLSKA S.A. i będzie zgłaszane organom ścigania. Zgłoszenie/Wniosek o nadzór właścicielski można przesłać ze strony [www.orange.pl/wniosekonadzor](http://www.orange.pl/wniosekonadzor) lub kierować na adres:

ORANGE POLSKA S.A.  
Obsługa Techniczna Klienta w Olsztynie  
Wydział Utrzymania Usług i Infrastruktury  
ul. Chodkiewicza 61  
85 - 667 Bydgoszcz

Powiadomienie powinno zawierać nazwę i adres wykonawcy prac oraz telefon kontaktowy.

2. Roboty budowlano – montażowe w obrębie sieci telekomunikacyjnej wykonywać zgodnie z normami i przepisami obowiązującymi w budownictwie łączności ręcznie i pod nadzorem upoważnionego przedstawiciela ORANGE POLSKA S.A. Dostarczanie i Serwis Usług Obsługi Technicznej Klienta w Bydgoszczy;



3. Informujemy, że w obszarze działań inwestycyjnych mogą znajdować się elementy infrastruktury telekomunikacyjnej (kable szafy, puszkki) będące pod **napięciem niebezpiecznym**. Elementy te oznaczone są przywieszkami koloru czerwonego, zawierającymi informację o występowaniu napięcia niebezpiecznego. W dokumentacji projektowej należy umieścić Informację o możliwości występowania na trasie/w relacji projektowanego zasobu, elementów infrastruktury z napięciami niebezpiecznymi i konieczności zachowania szczególnych środków ostrożności podczas pracy na/w zbliżeniu z nimi.
- Osoby przystępujące do wykonywania prac na tak oznakowanych elementach infrastruktury w których występują napięcia niebezpieczne, powinny posiadać aktualne uprawnienia SEP (E) oraz zobowiązane są do przestrzegania Instrukcji BHP.
4. Lokalizację podziemnych urządzeń telekomunikacyjnych w terenie należy potwierdzić za pomocą przekopów kontrolnych, a w przypadku odkrycia w trakcie robót ziemnych urządzeń nienaniesionych na planie należy je zabezpieczyć na koszt inwestora i powiadomić przedstawiciela ORANGE POLSKA S.A. Dostarczanie i Serwis Usług Obsługi Technicznej Klienta w Bydgoszczy oraz inspektora nadzoru;
- Ustala się 2-metrową strefę ochronną z każdej strony naszych urządzeń. W strefie ochronnej prace należy prowadzić ręcznie;
5. W strefie projektowanych wykopów kanalizację telefoniczną zabezpieczyć przed uszkodzeniem zgodnie z przedstawionym rozwiązaniem technicznym. Dodatkowe szczegóły zabezpieczenia ustalić na roboczo z naszym przedstawicielem. Koszty zabezpieczenia ponosi naruszający stan istniejący;
6. W przypadku zmiany rzędnych terenu należy wyregulować poziom ram studni do projektowanej niwelety. Zachować normatywne przykrycie uzbrojenia teletechnicznego. Koszty zabezpieczenia ponosi naruszający stan istniejący;
7. Miejsca zbliżeń i skrzyżowań oraz elementy zanikowe sieci telekomunikacyjnej przed ich zasypaniem podlegają obowiązkowi zgłoszenia pracownikowi sprawującemu w imieniu Orange Polska nadzór nad realizowanymi pracami.
8. Po zakończeniu prac inwestor jest zobowiązany do pisemnego zgłoszenia z 14-dniowym wyprzedzeniem na adres podany w punkcie 1 niniejszego pisma – wykonane zadanie do odbioru technicznego w zakresie miejsc kolizyjnych z sieciami teletechnicznymi oraz otrzymania pisemnej akceptacji w formie protokołu odbioru lub notatki służbowej.
9. W przypadku uszkodzenia lub kradzieży infrastruktury teletechnicznej, w szczególności w wyniku niedotrzymania wymagań i warunków określonych w niniejszym dokumencie, ORANGE POLSKA S.A., obciąży sprawcę pełnymi kosztami naprawy oraz odszkodowaniem za straty związane między innymi z wypłaconymi bonifikatami i karami wynikającymi z zawartych przez ORANGE POLSKA S.A umów z klientami, a także innymi karami administracyjnymi.
- Łączna wysokość roszczeń ORANGE POLSKA S.A w stosunku do sprawcy uszkodzenia może sięgać nawet kwoty kilkuset tysięcy złotych polskich;
10. Niniejsze uzgodnienie ważne jest jeden rok od daty jego wydania.

Za powyższe uzgodnienie zostanie pobrana opłata wg aktualnego cennika. Należność należy uregulować w terminie określonym na fakturze VAT, która zostanie przesłana odrębną korespondencją.

ORANGE POLSKA S.A. Wydział Ewidencji i Zarządzania Danymi o Infrastrukturze otrzymał do celów służbowych 1 komplet planów z przedmiotowego uzgodnienia.

Z poważaniem

Mirosław Szymczak

**Starszy Specjalista ds. Zasobów Infrastruktury**

Załącznik:

1. Plan – 1 szt.



# Mapa do celów projektowych

Nr ewid. zgt.GN.6640.1108.2017

Skala mapy 1:500

Jednostka ewidencyjna: Węcbork 041304\_5

Obreń ewidencyjny: Peperzyn 0010

Układ geodezyjny: 1965/3, Kronsztadt

Mapa 344.341.064

Sępólno Krajeńskie 23.11.2017 r.

Zastrzegam się, że opracowana mapa może nie zawierać informacji o przebiegu przewodów podziemnych, których z powodu braku danych z instalacji branżowych oraz stosowanych metod pomiaru ujawnienie jest niemożliwe.

W wykonaniu niniejszej mapy nie było poprzedzone ustaleniami dotyczącymi ewentualnych służebności gruntowych obciążających grunty położone w granicach projektowanej inwestycji budowlanej.

KONIEC OPRACOWANIA: 0+239.98; KO: Km=0+239.98  
X: 5968246.63; Y: 3536799.68

Orange Polska S.A.

Zarządzanie Zasobami Sieci i IT  
Dział Ewidencji i Zarządzania Danymi  
o Infrastrukturze 4-Bydgoszcz

ul. Chodkiewicza 81, 89-007 Bydgoszcz

Nr uzgodnienia: 1090, dnia 11.01.2018 r.  
informujemy, że na obszarze objętym opracowaniem istnieje prawdopodobieństwo występowania niezainwentaryzowanych urządzeń teletechnicznych. Jeżeli w trakcie wizji lokalnej, zostaną stwierdzone różnice pomiędzy danymi otrzymanymi z OPL a stanem w terenie, należy je niezwłocznie zgłosić do Orange i uzgodnić z właścicielem urządzeń teletechnicznych (sieci) oraz ująć w projekcie zamierzu. Uzgodnienie jest ważne przez 6 miesięcy.

PROJEKT  
ZADOSPODAROWANIA  
TERENU

RYS. UZGODN.

I-I

SKALA 1:750

POCZĄTEK OPRACOWANIA: 0+000.00; L=3.754  
X: 5968138.23; Y: 3537013.42

## LEGENDA

-  Nawierzchnia jezdni – beton asfaltowy
-  Zjazdy do posesji – polbruk grafitowy
-  Nawierzchnia chodników – polbruk szary
-  Nawierzchnia zatoki postojowej – polbruk grafitowy
-  Nawierzchnia pochwy – kostka granitowa
-  Nawierzchnia poboczy ulepszonych – kruszywo
-  Element wg oddzielnego opracowania
-  Obramowania nawierzchni – krawężniki

**KABLOWNIK**  
Referat ds. Inwestycji, Planowania  
Przestrzennego i Gospodarki Informacyjności  
mgr inż. Michał Bąk



# **LEGENDA**

- Nawierzchnia jezdni – *beton asfaltowy*
- Zjazdy do posesji – *polbruk grafitowy*
- Nawierzchnia chodników – *polbruk szary*
- Nawierzchnia zatoki postojowej – *polbruk grafitowy*
- Nawierzchnia pachwiny – *kostka granitowa*
- Nawierzchnia poboczy ulepszonych – *kruszywo*
- Element wg oddzielnego opracowania
- Obramowania nawierzchni – *krawężniki*

## **PROJEKT ZADOSPODAROWANIA TERENU**

RYS. UZGODN.

I-III

SKALA 1:750

KONIEC OPRACOWANIA: 0+239,98; KO: Km=0+239,98  
X:5968246,63; Y:3536799,68

POCZĄTEK OPRACOWANIA: 0+000,00; L=3,754  
X:5968138,23; Y:3537013,42

## **Mapa do celów projektowych**

Nr ewid. zgl.GN.6640.1108.2017  
Skala mapy 1:500  
Jednostka ewidencyjna:Więcbork 041304\_5  
Obreb ewidencyjny:Peperzyn 0010  
Układ geodezyjny:1965/3,Kronsztadt  
Mapa 344.341.064  
Sępólno Krajeńskie-23.11.2017 r.

Zastrzegam, że opracowana mapa może nie zawierać informacji o przebiegu przewodów podziemnych, których z powodu braku danych z instytucji branżowych oraz stosowanych metod pomiaru ujawnienie jest niemożliwe.

? Wykonanie niniejszej mapy nie było poprzedzone ustaleniami dotyczącymi ewentualnych służebności gruntowych obciążających grunty położone w granicach projektowanej inwestycji budowlanej.

Zakład Gospodarki Komunalnej  
Spółka z o.o.

ul.Pocztowa 2, 89-410 Więcbork

tel 389 70 10, fax 389 71 78

Lp. uchwała nr 18/12.2017r

Kierownik  
wodociągów i ciepłownictwa

Piotr Mikarski

**KIEROWNIK**  
Referat ds. Inwestycji, Planowania  
Przestrzennego i Gospodarki Nieruchomościami

mgr inż. Michał Bąk



# **LEGENDA**

- Nawierzchnia jezdni – beton asfaltowy
- Zjazdy do posesji – polbruk grafitowy
- Nawierzchnia chodników – polbruk szary
- Zatoka postojowa – polbruk grafitowy
- Nawierzchnia pachwiny – kostka granitowa
- Nawierzchnia poboczy ulepszonych – kruszywo
- Drzewa do wycinki
- Obramowania nawierzchni – krawężniki
- Zieleń
- Istniejący chodnik do rozbiórki

## PROJEKT ZADOSPODAROWANIA TERENU/ PLAN SYTUACYJNY

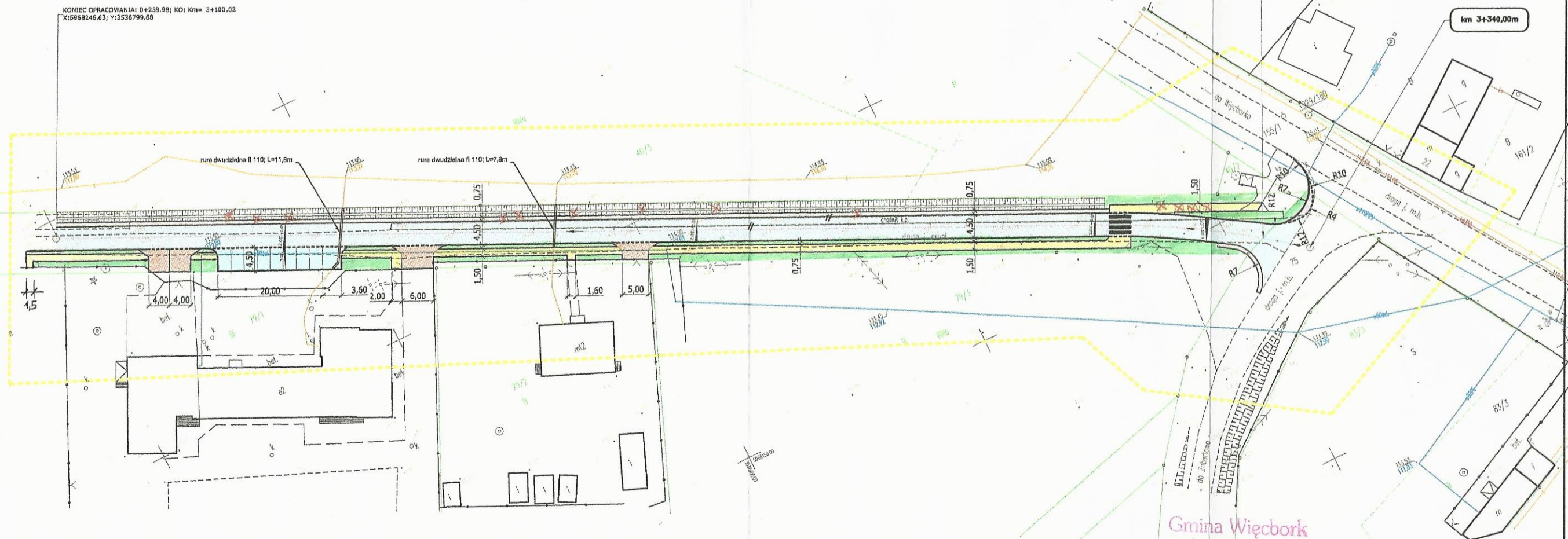
RYS. 2

SKALA 1:750

KONIEC OPRACOWANIA: 0+239.98; KO: Km= 3+100.02  
X:5968246.63; Y:3536799.68

Początek przebudowy drogi gminnej  
km 3+330,76m

km 3+340,00m



## Mapa do celów projektowych

Nr ewid. zgl.GN.6640.1108.2017  
Skala mapy 1:500  
Jednostka ewidencyjna:Więcbork 041304\_5  
Obreń ewidencyjny:Peperzyn 0010  
Układ geodezyjny:1965/3,Kronstadt  
Mapa 344.341.064  
Sępólno Krajeńskie 23.11.2017 r.

Załącznik nr 1 do projektu budowlanego, który jest częścią projektu budowlanego, w tym: plan sytuacyjny, plan techniczny, plan kosztorysu, plan kosztorysu inwestycyjnego, plan kosztorysu wykonawczego, plan kosztorysu eksploatacyjnego, plan kosztorysu utrzymania, plan kosztorysu remontów, plan kosztorysu modernizacji, plan kosztorysu rozbudowy, plan kosztorysu likwidacji, plan kosztorysu innych robót.

Gmina Więcbork  
woj. kujawsko-pomorskie

WIĘCBORK, DATA 28.03.2018.

Uzgadniając bez uwag

Z up. BURMISTRZA

mgr inż. Tomasz Fijański  
Kierownik Referatu Rolnictwa,  
Ochrony Środowiska, Dróg



Bydgoszcz 5 stycznia 2018 r.

W WUOZ.DB.WZN.5183.2/2017.ACHB.  
Urząd Miejski w Wągrowie  
11. STY. 2018  
Nr rej. 233 513  
Ilość zał.  
Podpis

Gmina Więcbork  
ul. Mickiewicza 22  
89-410 Więcbork

W związku z pismem z dnia 07.12.2017 r. (data wpływu) w sprawie uzgodnienia inwestycji polegającej na rozbudowie drogi gminnej we wsi Pęperzyn, oraz skrzyżowania z drogą powiatową – dz. nr 41, 75, 155/1 obr. 0010 Pęperzyn, Wojewódzki Urząd Ochrony Zabytków w Toruniu Delegatura w Bydgoszczy informuje, że pod kątem ochrony konserwatorskiej **opiniuje pozytywnie** przedmiotową inwestycję.

**Opinia nr 15/2018 z dnia 05.01.2018r.**

- w przypadku natrafienia w trakcie prac na obiekt posiadający cechy zabytku wymagane jest zgodnie z art.32 ustawy z dnia 23 lipca 2003 roku o ochronie zabytków i opiece nad zabytkami:
- wstrzymanie wszelkich robót mogących uszkodzić lub zniszczyć odkryty przedmiot,
- zabezpieczyć przy użyciu dostępnych środków przedmiot i miejsce jego odkrycia,
- niezwłocznie zawiadomić o tym właściwego Wojewódzkiego Konserwatora Zabytków, a jeśli nie jest to możliwe wójta (burmistrza, prezydenta miasta)

Przedmiotowa inwestycja planowana jest w strefie „B” ochrony konserwatorskiej.

Jednocześnie informujemy, że pozytywna opinia konserwatorska nie zwalnia inwestora od uzyskania odpowiedniego zezwolenia, od właściwego organu administracji architektoniczno-budowlanej, wymaganego przepisami prawa.

*Podstawa prawna: Ustawa o ochronie zabytków i opiece nad zabytkami z dnia 23.07.2003 r. (Dz. U. z 2017, poz.2187.)*

Kierownik Delegatury  
*mgr Elżbieta Dygaszewicz*



# **LEGENDA**

- Nowierzchnia jezdni – *beton asfaltowy*
- Zjazdy do posesji – *polbruk grafitowy*
- Nowierzchnia chodników – *polbruk szary*
- Nowierzchnia zatoki postojowej – *polbruk grafitowy*
- Nowierzchnia pachwiny – *kostka granitowa*
- Nowierzchnia poboczy ulepszonych – *kruszywo*
- Element wg oddzielnego opracowania
- Obramowania nawierzchni – *krawężniki*

PROJEKT  
ZADOSPODAROWANIA  
TERENU

RYS. UZGODN.

I-III

SKALA 1:750

WOJEWÓDZKI URZĄD  
OCHRONY ZABYTKÓW W TORUNIU  
DELEGATURA W BYDGOSZCZY  
85-102 BYDGOSZCZ, ul. Jezuicka 2  
tel./fax 52 322 49 88, 52 322 44 17  
NIP 662-64-91-769, REGON 005740489

Opis 15/2018

2 luty 05/01.2018

Kierownik Delegatury

mgr Elżbieta Dygaszewicz

KONIEC OPRACOWANIA: 0+239,98; KO: Km=0+239,98  
X:5968246,63; Y:3536799,68

POCZĄTEK OPRACOWANIA: 0+000,00; L=3.754  
X:5968138,23; Y:3537013,42

Mapa do celów projektowych

Nr ewid. zgt.GN.6640.1108.2017

Skala mapy 1:500

Jednostka ewidencyjna:Więcbork 041304\_5

Obreń ewidencyjny:Peperzyn 0010

Układ geodezyjny:1965/3,Kronsztadt

Mapa 344.341.064

Sępólno Krajeńskie 23.11.2017 r.

Zastrzegam, że niniejsza mapa może nie zawierać informacji o przebiegu przewodów podziemnych, których z powodu braku danych z instalacji brzońowych oraz stażowych metod pomiaru ujawnienie jest niemożliwe.

? Wykonanie niniejszej mapy nie było poprzedzone ustaleniami dotyczącymi ewentualnych służebności gruntowych obciążających grunty położone w granicach projektowanej inwestycji budowlanej?

KIEROWNIK  
Referatu ds. Inwestycji i Planowania  
Przestrzennego i Gospodarki Nieruchomościami

mgr inż. Michał Bąk